

Cartografia Storica

Evoluzione negli anni del territorio Deltizio

Il Delta prima della rotta di Ficarolo



Il Delta dopo la rotta di Ficarolo



il Delta nel 1300



Il Delta nel 1550



Il Delta nel 1604



Fig. 4 - Anno 1684. Il delta all'epoca del taglio di Porto Vero, secondo Girolamo Antonio De Mattia.

Il Delta nel 1721

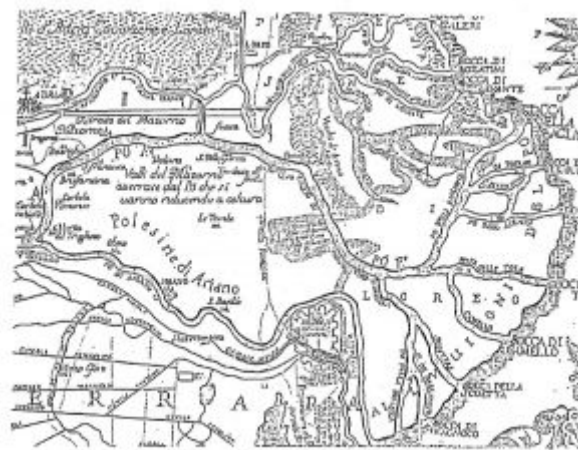


Fig. 5 - Il delta nel 1721 di Paolo Clerici.

Il Delta nel 1793



Fig. 6 - Le bocche del Po nel 1793 da una cartografia di G. Vals.

Il Delta nel 1900

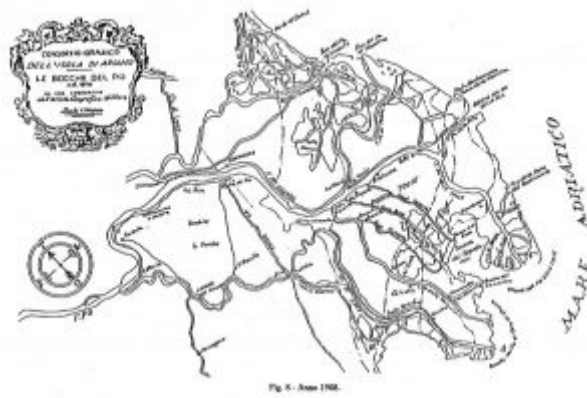


Fig. 6. Anno 1900.

Il Delta nel 1950

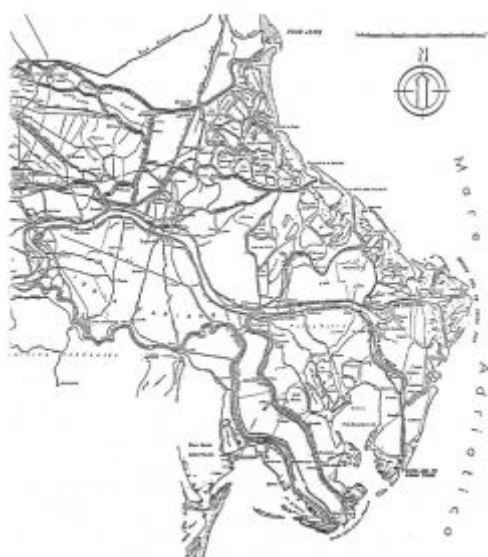


Fig. 7 - Il delta del Po negli anni 50.

